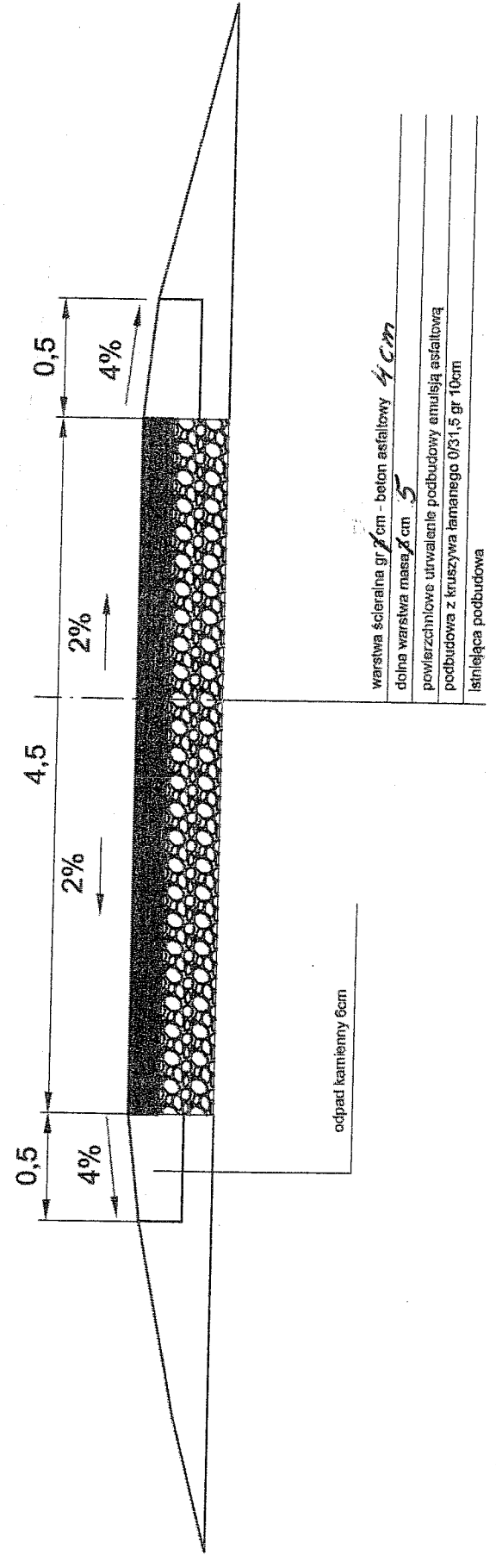


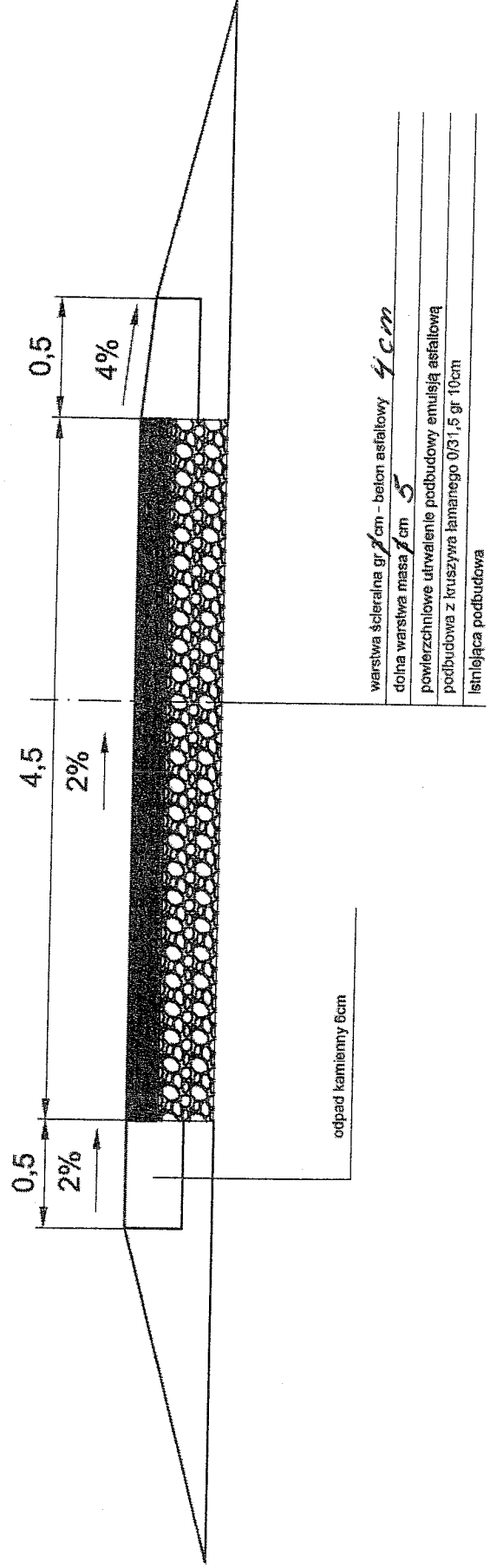
Przekrój poprzeczny. Skala 1:50

Zadanie: Modernizacja drogi dojazdowej do gruntów rolnych w miejscowości Łukaszów o długości 3 080 mb				
Tytuł rysunku:				
Projekt zagospodarowania terenu				
Funkcja	Tytuł	Imię	Nazwisko	Podpis
Wykonat			Henryk Wąsik	
Inwestor			Urząd Gminy w Zagrodnie, 59-516 Zagrodno	
Branża:	Skala:	Nr rysunku:	Stadium	Data:
Inżynieria	1:1000	2		07.06.13

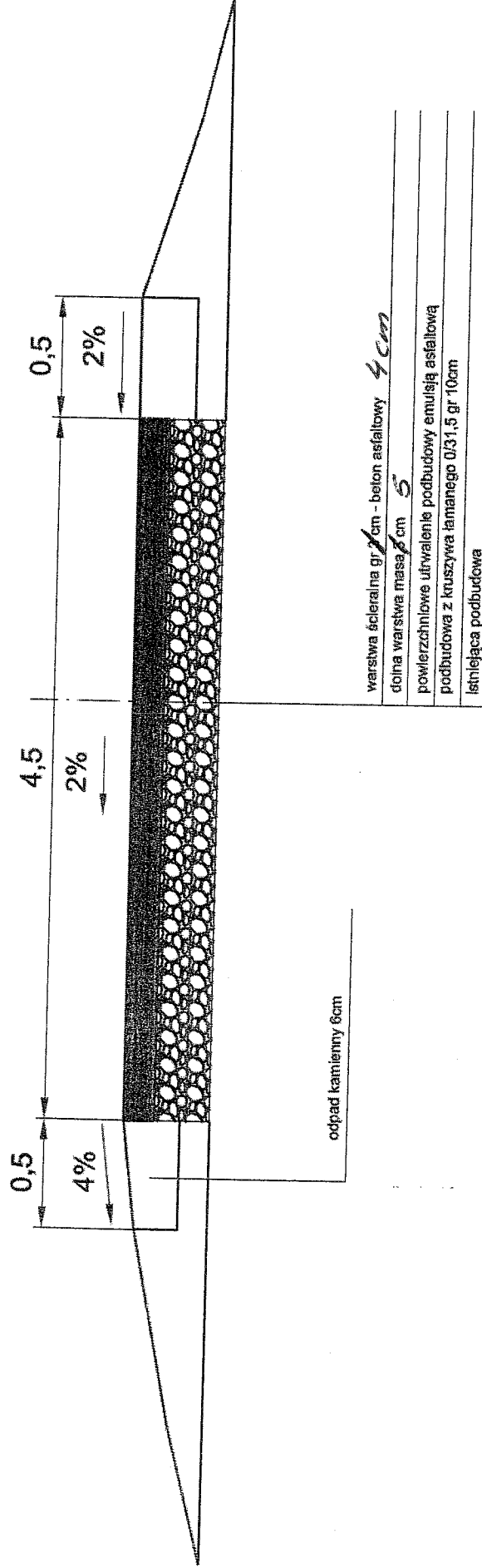


Przekrój poprzeczny. Skala 1:50

Zadanie: Modernizacja drogi dojazdowej do gruntów rolnych w miejscowości Łukaszów o długości 3 080 mb				
Tytuł rysunku:				
Projekt zagospodarowania terenu				
Funkcja	Tytuł	Imię	Nazwisko	Podpis
Wykonał		Henryk	Wąsik	
Inwestor	Urząd Gminy w Zagrodnie, 59-516 Zagrodno			
Branża: Inżynieria	Skala:	Nr rysunku:	Stadium	Data:
	1:1000	3		07.06.13



Przekrój poprzeczny. Skala 1:50



Zadanie:			
Modernizacja drogi dojazdowej do gruntów rolnych w miejscowości Łukaszów o długości 3 080 mb			
Tytuł rysunku:			
Projekt zagospodarowania terenu			
Funkcja	Tytuł	Imię	Nazwisko
Wykonał	Henryk Wąsik		
Inwestor	Urząd Gminy w Zagrodnie, 59-516 Zagrodno		
Branża:	Skala:	Nr rysunku:	Stadium
Inżynierska	1:1000	4	
			Data:
			07.06.13