

- LEGENDA:**
- POWIERZCHNIA DROGI
  - ZAKRES OPRACOWANIA
  - SPADEK NAWIERZCHNI
  - NR RYS PRZEKROJU POPRZECZNEGO
  - SZEROKOŚĆ NAWIERZCHNI .....
  - KRAWĘŻNIK NAJAZDOWY
  - ŚCIEK BETONOWY

Poswiadcza się zgodność niniejszej kopii  
 z oryginałem materiału państwowego zasobu  
 geodezyjnego i kartograficznego  
**STAROSTA ZŁOTORYSKI**  
 Urząd Geodezji, Katastru i Gospodarki  
 Nieruchomościami w Złotorzy  
 Nazwa materiału zasobu  
 Identyfikator ewidencyjny materiału  
 zasobu 451 426 084  
 Data wykonania kopii 11.02.2017  
 Imię, nazwisko i podpis  
 osoby reprezentującej państwo

**MAPA ZASADNICZA**  
**SKALA 1:1000**

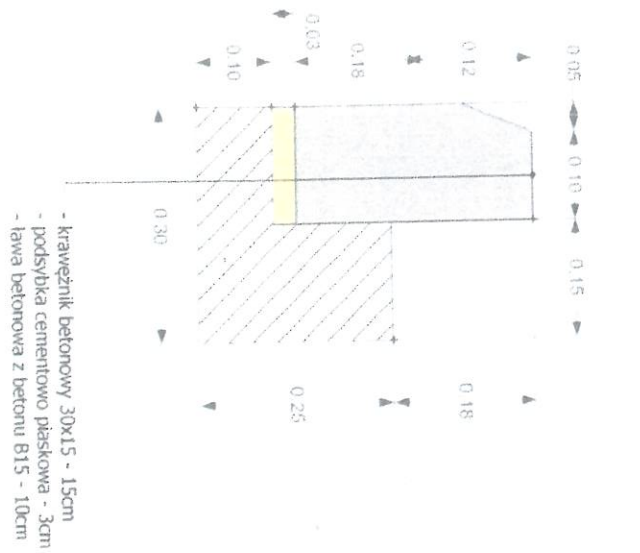
Główny mapy 451 426 084  
 Obręb Zaparno  
 Obiekt dz. 815/15

Inwestor : Gmina Zagrodno 59-516 Zagrodno	
Obiekt: PRZEBUDOWA DROGI DO BUDYNKÓW MIESZKALNYCH W ZAGRODNIIE działka nr 817, 815/15	
Wykonał: inż. Henryk Mazur	SKALA 1:1000
(Empty space for additional notes or signatures)	

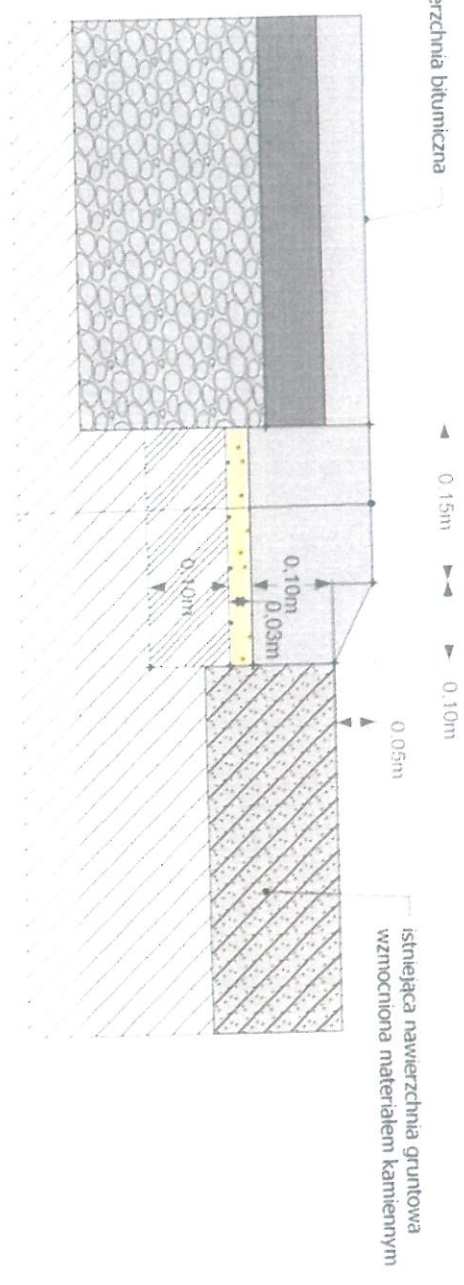


Szczegóły ułożenia krawężnika (pion)

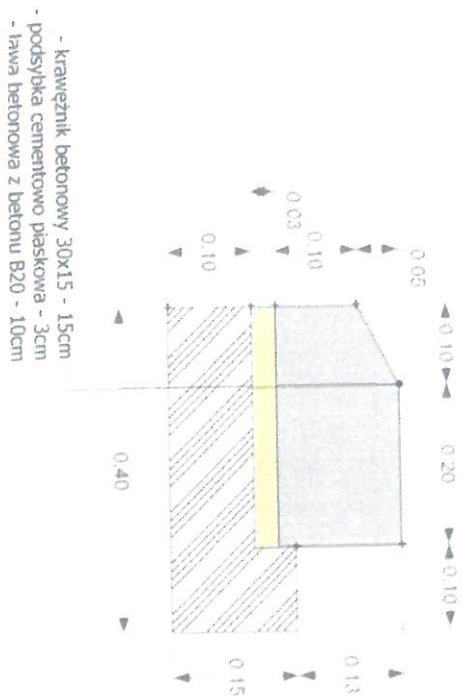
Skala 1:10




Szczegóły ułożenia krawężnika na zjazdach



Szczegóły ułożenia krawężnika (poziom)



Skala 1:25



Wykonał	Inż. Henryk Mazur
Investor	Gmina Zagrodno 59-516 Zagrodno Zagrodno 52
Objekt	Przebudowa drogi gminnej w miejscowości Zagrodno działka nr 815/15, 81X

Rys Nr.	7
---------	---